




Segeltörn 18. Juli 2026 – 25. Juli 2026

Lavrion – Kykladen – Saronischer Golf – Lavrion

Λαύριον – Κυκλάδες – Σαρωνικός Κόλπος – Λαύριον





Anreise

Der Hafen in Lavrion resp. die Olympic Marina liegen ca. 35 km vom Flughafen entfernt und können bequem mit dem Bus oder Taxi erreicht werden.

Flugverbindungen findest du unter: [aegean](#) [swiss](#) [skyscanner](#)

Griechenland als die Wiege Europas und der Demokratie bietet sehr viele Sehenswürdigkeiten, Kultur und Geschichte. Athen als kulturelles und ökonomisches Zentrum der Antike hatte diverse berühmte Persönlichkeiten hervorgebracht und auch beherbergt. Die abendländische Sicht- und Denkweise und unser Handeln werden auch heute noch stark von den grossen Philosophen beeinflusst. Ein Kurzaufenthalt lohnt sich immer und allemal.

Wenn du noch vor oder nach dem Törn Athen besuchen möchtest, kann ich dir das [Hotel President](#) empfehlen. Hotelzimmer können bequem über [Trivago](#) gebucht werden. Das Hotel liegt ca. 30 km vom Athener Flughafen entfernt und kann mit dem Taxi oder mit dem Bus erreicht werden. Alle Sehenswürdigkeiten sind von diesem Standort aus zu Fuss oder bequem mit der Metro erreichbar.

Als wichtige Hotspots kann ich dir das [Akropolismuseum](#), [Nationales Archäologisches Museum](#) und die [Agora](#) empfehlen. Siehe auch: [Wikipedia](#) [GoogleMaps](#) [Athen](#).



Samstag, 18. Juli 2026

Vormittag Landung der Crew am Flughafen Athen Eleftherios Venizelos von Athen (Αθήναι Ελευθέριος Βενιζέλος).
Selbständiger Transfer mit dem Taxi zum Hafen Lavrion (Λαύριον) 37°54.7' N – 023°42.1' E, alternativ zur Olympic Marina 37°42,39' N – 024°04,00' E südlich von Lavrion (Λαύριον).
Der Skipper führt die Yachtübernahme durch.

Bis 17:00 Eintreffen der Crew.
Ankertrunk.
Boarding, Bezug der Kojen.
Die Crew organisiert die Einkäufe (Getränke, Lebensmittel, etc.) und lässt diese zur Yacht liefern.
Gemeinsames Bunkern der Einkäufe.
Einweisung in die Handhabung der Yacht.
Sicherheitsbriefing.
Gemeinsames Abendessen. ca. 0 nm
[Wikipedia](#) [Google Maps](#) [Olympic Marina Lavrion](#)

Sonntag, 19. Juli 2026

09:00 Ablegen Hafen Lavrion (Λαύριον) 37° 42.7'N, 024° 3.6' E,
alternativ in der Olympic Marina 37°42,39' N – 024°04,00' E

14:00 Ankern in Ormos Agios Ioannis, Kythnos (Όρμός Άγιος Ιωάννης, Κύθνος).
37° 23.79'N, 024° 28.09' E ca. 32 nm
Baden, Chillen, Landgang, gemeinsames Abendessen.
[Kythnos.Net](#) [Google Maps](#)

Montag, 20. Juli 2026

08:00 Ablegen in Ormos Agios Ioannis, Kythnos (Όρμός Άγιος Ιωάννης, Κύθνος).

15:00 Anlegen in Naoussa, Paros (Νάουσα, Πάρος).
37° 07.52'N, 025° 14.13' E ca. 42 nm
Baden, Chillen, Landgang, gemeinsames Abendessen.
[Wikipedia](#) [GoogleMaps](#)

Dienstag, 21. Juli 2026

09:00 Ablegen in Naoussa, Paros (Νάουσα, Πάρος).

15:00 Anlegen in Vathy Sifnos (Βαθύ Σίφνος)
36°55.807' N – E 24°41.387' E. ca. 34 nm
Baden, Chillen, Landgang, gemeinsames Abendessen.
[Wikipedia](#) [GoogleMaps](#) [Sifnos](#)

**Mittwoch, 22. Juli 2026**

- 06:00 Ablegen in Vathy Sifnos (*Βαθύ Σίφνος*).
- 18:00 Anlegen in Poros (*Πόρος*), Insel Poros (*Πόρος*)
 37°30.064' N – 23°27.195' E. ca. 69 nm
 Baden, Chillen, Landgang, gemeinsames Abendessen.
[Wikipedia](#) [Google Maps](#)

Donnerstag, 23. Juli 2026

- 09:00 Ablegen in Poros (*Πόρος*), Insel Poros (*Πόρος*).
- 11:00 Anlegen in Ormos Klima Ägina, (*Όρμός Κλήμα, Αίγινα*),
 37°35.611' N – 23°20.331' E. ca. 12 nm
 Baden, Chillen, Landgang, gemeinsames Abendessen.
[Wikipedia](#) [Google Maps](#)

Freitag, 24. Juli 2024

- 09:00 Ablegen in Ormos Klima Ägina, (*Όρμός Κλήμα, Αίγινα*).
- 13:30 Ankern und Badestopp in Kap Sounio (*Όρμός Σούνιο*).
 N 37°39'15" - E 24°01'13" ca. 26 nm
[Wikipedia](#) [Google Maps](#)
- 15:00 Ablegen in Kap Sounio (*Όρμός Σούνιο*).
- 16:00 Anlegen im Hafen Lavrion (*Λαύριον*) 37°54.7' N – 023°42.1' E,
 alternativ zur Olympic Marina 37°42,39' N – 024°04,00' E ca. 6 nm
- 17:00 Technische Übergabe der Yacht. Einpacken der persönlichen Effekten.
 Gemeinsames Abendessen in Lavrion (*Λαύριον*).

Samstag, 25. Juli 2026

- 09:00 Ausschiffen

Total Track**ca. 221 nm**



Yacht

Der Törn findet auf einer 40 – 45 Fuss langen Segelyacht statt.

Siehe: [Jeanneau Beneteau Dufour](#)

Der Skipper

Peter Leutwiler
Bachstrasse 16
CH - 8597 Landschlacht

Sprachen: D / GR / E

Mobile +41 79 396 69 79
info@SailInGreece.ch
www.SAILINGGREECE.CH



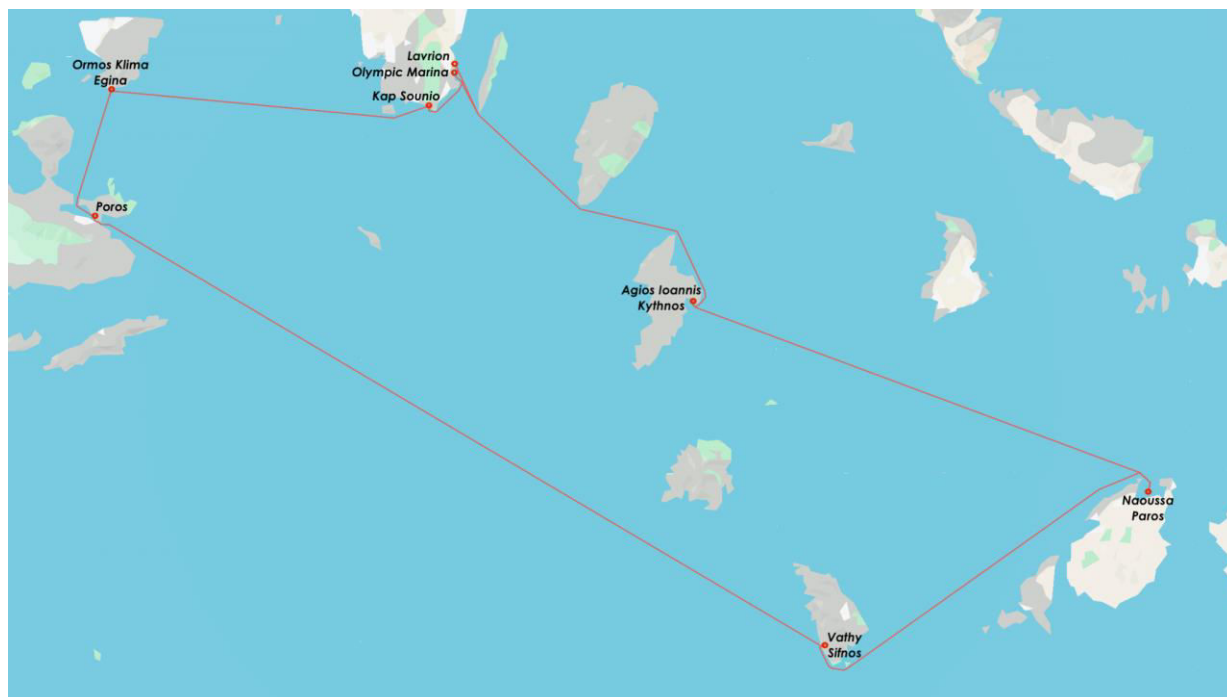
Track

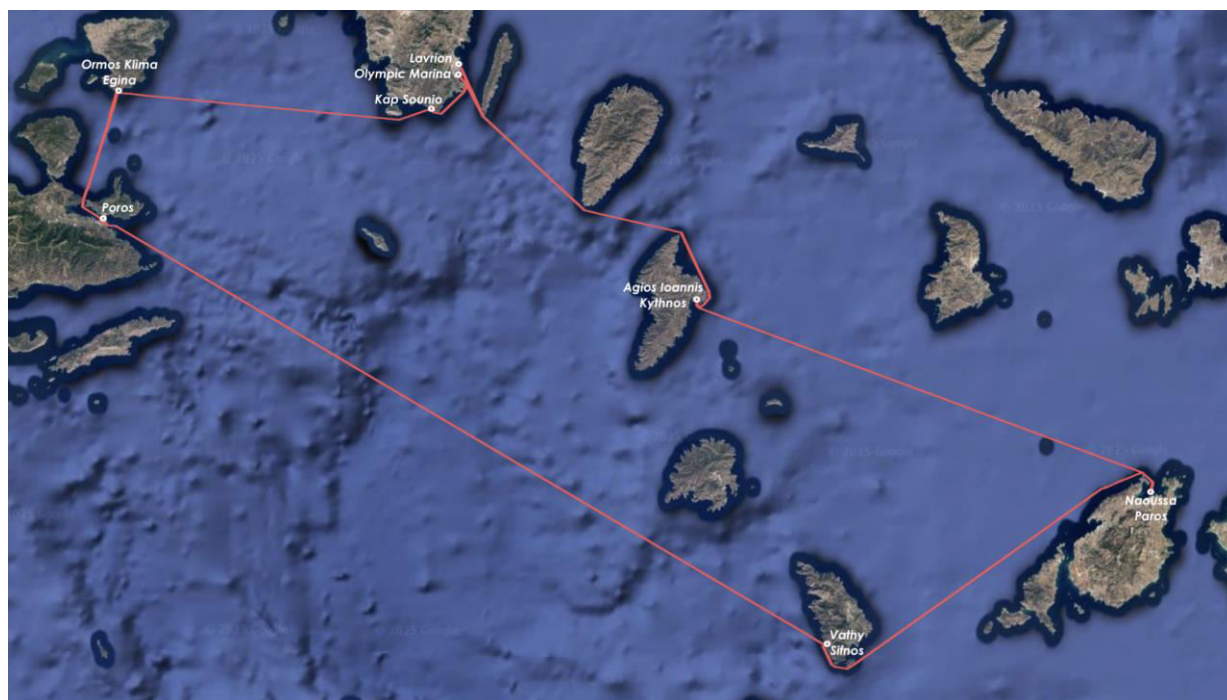
Die Ab- und Ankunftszeiten sind mit einer durchschnittlichen Reisegeschwindigkeit von 6 nm/h berechnet worden. Anzustreben wäre eine Reisegeschwindigkeit von 7 – 9 nm/h.
1 nm (Nautische Meile) = 1'852 m.

Falls unterwegs Stopps zum Baden durchgeführt werden, muss man die Zeit, welche nicht gesegelt wird zur Ankunftszeit kumulieren.

Die Route muss nicht zwingend eingehalten werden.

Sofern einsame Buchten, anstatt bewohnte Orte, mit oder ohne kleine Tavernen, bevorzugt werden können wir den Trip jederzeit entsprechend anpassen.





Siehe: [Google Earth](#)

Siehe: [Google Maps](#)

Preise

Törn: CHF 1'490.00 / Person *

Bordkasse: CHF 300.00 / Person und Woche **

* Kosten für eine Koje in einer Doppelkabine.

** Kosten für Verpflegung, Diesel, Hafengebühren, Museumseintritte, Taxifahrten, Endreinigung, Bettwäsche, Tauchinspektion etc. und ev. kleine Schäden.
Dieser Betrag wird erst auf der Yacht fällig und von einem Crewmitglied verwaltet. Allfälliges Restgeld wird durch die Anzahl Teilnehmer verteilt.

Zahlungsbedingungen

CHF 790.00 bei Anmeldung

CHF 700.00 bis 31. Mai 2026.